



04001052402980008



893

ΕΦΗΜΕΡΙΣ ΤΗΣ ΚΥΒΕΡΝΗΣΕΩΣ

ΤΗΣ ΕΛΛΗΝΙΚΗΣ ΔΗΜΟΚΡΑΤΙΑΣ

ΤΕΥΧΟΣ ΤΕΤΑΡΤΟ

Αρ. Φύλλου 105

24 Φεβρουαρίου 1998

ΠΕΡΙΕΧΟΜΕΝΑ

ΑΝΑΔΑΣΩΣΕΙΣ

ΑΠΟΦΑΣΕΙΣ

- Κήρυξη ως αναδασωτέας εκτάσεως 900 τ.μ. στη θέση «Κατερίνιζα» του Δήμου Άνω Λιοσίων του Νομού Αττικής. 1
- Κήρυξη ως αναδασωτέας εκτάσεως 3.300 τ.μ. στη θέση «Νεκροταφείο Γλυκών Νερών» Δήμου Γλυκών Νερών του Νομού Αττικής. 2
- Κήρυξη δημόσιας δασικής έκτασης 70 στρεμμάτων ως αναδασωτέας στη θέση «Αλογοπάτι» περιοχή Δήμου Φαρσάλων. 3
- Κήρυξη δημόσιας δασικής έκτασης 172 στρεμμάτων ως αναδασωτέας στη θέση «Λυγαρόρεμα» περιοχή Κοινότητας Ερέτριας. 4
- Κήρυξη δημόσιας δασικής έκτασης 164 στρεμμάτων ως αναδασωτέας στη θέση «Γελαδαριά» περιοχή Κοινότητας Πολυδαμείου συν. Ρηγαίου. 5
- Κήρυξη αναδασωτέας έκτασης εμβαδού τριών και τριών δεκάτων (3,3) στρεμμάτων στη θέση «Κάτω Φανά» Κοινότητας Ολύμπων Ν. Χίου. 6

ΠΟΛΕΟΔΟΜΙΑ

ΑΠΟΦΑΣΕΙΣ

- Τροποποίηση της 15552/3112/20.5.1997 απόφασης του Υπουργού Περιβάλλοντος, Χωροταξίας και Δημοσίων Έργων «Αναστολή έκδοσης οικοδομικών αδειών και οικοδομικών εργασιών στην εντός του εγκεκριμένου ρυμοτομικού σχεδίου περιοχή, οικοδομικό τετράγωνο 66, του Δήμου Βούλας (Ν. Αττικής)» (Δ' 458). 7

ΑΝΑΔΑΣΩΣΕΙΣ

ΑΠΟΦΑΣΕΙΣ

- Αριθ. 08/ΔΑΣ/1023/97 (1)
Κήρυξη ως αναδασωτέας εκτάσεως 900 τ.μ. στη θέση «Κατερίνιζα» του Δήμου Άνω Λιοσίων του Νομού Αττικής.
Ο ΓΕΝΙΚΟΣ ΓΡΑΜΜΑΤΕΑΣ ΠΕΡΙΦΕΡΕΙΑΣ ΑΤΤΙΚΗΣ
Έχοντας υπόψη:
1. Τις διατάξεις του Ν. 3200/55 «Περί Διοικητικής Αποκεντρώσεως», όπως αυτές τροποποιήθηκαν μεταγενέστερα με το ΝΔ 532/70.

2. Τις διατάξεις του Ν. 2503/1997 «Διοίκηση, οργάνωση, στελέχωση της Περιφέρειας κ.λπ.».

3. Τις διατάξεις της παρ. 3 του άρθρου 117 του Συντάγματος της Χώρας.

4. Τις διατάξεις του Ν. 998/79 «Περί προστασίας των Δασών και των Δασικών εν γένει εκτάσεων της Χώρας» και ειδικότερα:

α) Του άρθρου 41 παρ. 1 και

β) Του άρθρου 38 παρ. 1.

5. Τις διαταγές του Υπουργείου Γεωργίας:

α) 160417/1180/8.7.80 «Περί οδηγιών για τις αναδασωτέες εκτάσεις».

β) 182447/3049/24.9.80.

6. Την αριθ. 08/ΔΑΣ/ΠΑ/1448/21.11.1997 πράξη του Δασαρχείου Πάρνηθος σχετικά με την κήρυξη ως αναδασωτέας, της αναφερομένης στο θέμα εκτάσεως, αποφασίζουμε:

Κηρύσσουμε αναδασωτέα, ώστε να αποκλεισθεί η διάθεση της για άλλο προορισμό, τη δημόσια δασική έκταση εμβαδών εννεασκοσίων (900) τετραγωνικών μέτρων, στη θέση «Κατερίνιζα» περιφέρειας Δήμου Άνω Λιοσίων, Ν. Αττικής, με σκοπό τη διατήρηση του χαρακτηριστήρα της δασικής έκτασης και την επανοδημιουργία της δασικής βλάστησης η οποία αποτελούμενη από σχίνα και πρίνα, καταστράφηκε με παράνομη εκχέρσωση κατά τα έτη 1977-1980 και με την αυθαίρετη κατασκευή την ίδια περίοδο α) μικρού κτίσματος διαστάσεων 3,4x3μ με στάση από μπετόν και τοίχους από τσιμεντόλιθους, β) πομπιοστασίου διαστάσεων 19μx19μ και γ) περιφράξεως συνολικού μήκους 28μ και κατά μήνα Οκτώβριο 1997 με την αυθαίρετη κατασκευή δεύτερου μικρού κτίσματος διαστάσεων 3μx5,3μ από βάση μπετού και τοίχους από τσιμεντόλιθους.

Για την ανωτέρω έκταση ισχύει το αριθμ. 823/8.3.1977 Π.ΔΑ τελεσίδικο υπέρ του Δημοσίου λόγω μη ανακοπής και προσδιορίζεται από τα στοιχεία Α-Β-Γ-Δ-Α, όπως φαίνονται στο συνημμένο διάγραμμα το οποίο αποτελεί αναπόσπαστο μέρος της αποφάσεως αυτής και έχει όρια:

Ανατολικά: Με δημόσια δασική έκταση.

Δυτικά: Με μανδρότοιχο και πέραν οικία.

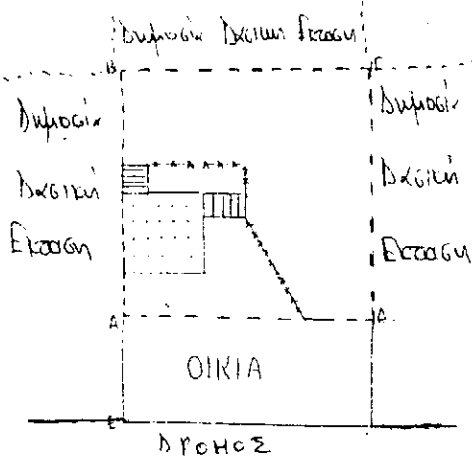
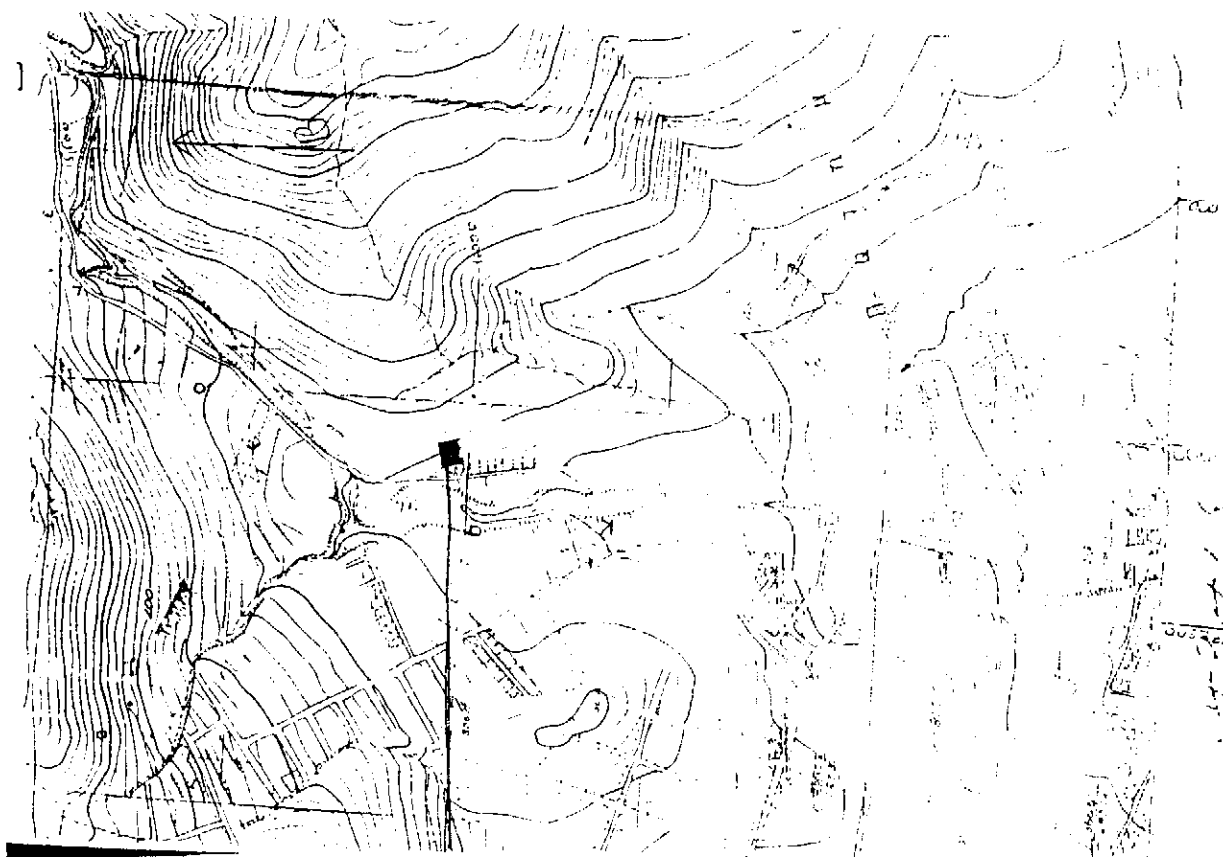
Βόρεια: Με δημόσια δασική έκταση.

Νότια: Με δημόσια δασική έκταση.

Η απόφαση αυτή να δημοσιευθεί στην Εφημερίδα της Κυβερνήσεως.

Αγία Παρασκευή, 15 Ιανουαρίου 1998

Ο Γενικός Γραμματέας Περιφέρειας
ΑΛΕΞΑΝΔΡΟΣ ΚΡΗΤΙΚΟΣ



ΥΓΙΟΜΙΝΗΜΑ

Αριθμός φύλλου Σχολη 663413
 κλίμαξ χάρτη 1:5000
 κλίμαξ σχεδίου 1:500
 Θέση Κατερινίτσα
 Περιφέρεια Ανατολικών
 ☐ Καμά διαστάσεων 3x3,40μ
 ☐ Καμά διαστάσεων 3x5,30μ
 ☐ Πομπνοστάσιο διαστάσεων 19x19μ.
 με δικτυώση περιφραγή συνολ. περιμέτρου 28μ.
 Π. Δ. Αποβολής υπ αριθμό 823/8-3-1977
 κατά Δημητρίου Χόντσου, έκτακτη 900 τ.μ.
 Α.Β.Γ.Δ.Α Έκταση που προτείνεται να κηρυχθεί
 αναθεωρούμεν γηβαός 900 τ.μ.

04/11/1023/97

15-1-97

ΤΥ

Αρ. 15/1-1998

Θεωρήθηκε
Αχαρνές 1997

Αχαρνές 22-10-1997

Ο Συναξίας

15-1-1998

[Signature]
 Ολοδότης 115 του
 Δελφίνου

Αριθ. 08/ΔΑΣ/435/97

(2)

Κήρυξη ως αναδασωτέας εκτάσεως 3.300 τ.μ. στη θέση «Νεκροταφείο Γλυκών Νερών» Δήμου Γλυκών Νερών του Νομού Αττικής.

Ο ΓΕΝΙΚΟΣ ΓΡΑΜΜΑΤΕΑΣ ΠΕΡΙΦΕΡΕΙΑΣ ΑΤΤΙΚΗΣ

Έχοντας υπόψη:

1. Τις διατάξεις του Ν. 3200/65 «Περί Διοικητικής Αποκεντρώσεως», όπως αυτές τροποποιήθηκαν μεταγενέστερα με το ΝΔ 532/70.
2. Τις διατάξεις του Ν. 2503/1997 «Διοίκηση, οργάνωση, στελέχωση της Περιφέρειας κ.λπ.».
3. Τις διατάξεις της παρ. 3 του άρθρου 117 του Συντάγματος της Χώρας.
4. Τις διατάξεις του Ν. 998/79 «Περί προστασίας των Δασών και των Δασικών εν γένει εκτάσεων της Χώρας» και ειδικότερα:
 - α) Του άρθρου 41 παρ. 1 και
 - β) Του άρθρου 38 παρ. 1.
5. Τις διαταγές του Υπουργείου Γεωργίας:
 - α) 160417/1180/8.7.80 «Περί οδηγιών για τις αναδασωτέες εκτάσεις».
 - β) 182447/3049/24.9.80.

6. Την αριθ. 08/ΔΑΣ/ΠΕ/575/29.9.1997 πράξη του Δασορχείου Πεντέλης σχετικά με την κήρυξη ως αναδασωτέας, της αναφερομένης στο θέμα εκτάσεως, αποφασίζουμε:

Κηρύσσουμε αναδασωτέα, ώστε να αποκλεισθεί η διάθεση της για άλλο προορισμό, τη δημόσια δασική έκταση εμβαδών τριών χιλιάδων τριακοσίων (3.300) τετραγωνικών μέτρων, στη «Νεκροταφείο Γλυκών Νερών» περιφέρειας Δήμου Γλυκών Νερών, Ν. Αττικής, με σκοπό τη διατήρηση του χαρακτήρα της δασικής έκτασης και την επαναδημιουργία της δασικής βλάστησης η οποία, αποτελούμενη από πουνάρια και σχίνα, καταστράφηκε κατά μήνα 1997, με παράνομη ρίψη μπόζων και χωμάτων και με την ισοπέδωσή τους και προσδιορίζεται από τα στοιχεία Α-Β-Γ-Δ-Ε-Α, όπως φαίνονται στο συνημμένο διάγραμμα το οποίο αποτελεί αναπόσπαστο μέρος της αποφάσεως αυτής και έχει όρια:

Ανατολικά: Με δημόσια δασική έκταση.

Δυτικά: Με δημόσια δασική έκταση.

Βόρεια: Με δημόσια δασική έκταση.

Νότια: Με δημόσια δασική έκταση.

Η απόφαση αυτή να δημοσιευθεί στην Εφημερίδα της Κυβερνήσεως.

Αγία Παρασκευή, 15 Ιανουαρίου 1998

Ο Γενικός Γραμματέας Περιφέρειας

ΑΛΕΞΑΝΔΡΟΣ ΚΡΗΤΙΚΟΣ



Αριθ. 38

(3)

Κήρυξη δημόσιας δασικής έκτασης 70 στρεμμάτων ως αναδασωτέας στη θέση «Αλογοπάτι» περιοχή Δήμου Φαρσάλων.

«Αλογοπάτι» περιοχής Δήμου Φαρσάλων ως αναδασωτέας, αποφασίζουμε:

Κηρύσσουμε αναδασωτέα τη δημόσια δασική έκταση των 70 στρεμμάτων της οποίας η βλάστηση καταστράφηκε λόγω πυρκαγιάς στη θέση «Αλογοπάτι» περιοχής Δήμου Φαρσάλων και η οποία ορίζεται:

Ο ΓΕΝΙΚΟΣ ΓΡΑΜΜΑΤΕΑΣ ΠΕΡΙΦΕΡΕΙΑΣ ΘΕΣΣΑΛΙΑΣ

Έχοντας υπόψη:

Ανατολικά: Δημόσια δασική έκταση (με πρίνο).

Δυτικά: Δημόσια δασική έκταση

Βόρεια: Δημόσια δασική έκταση

Νότια: Δημόσια δασική έκταση

1. Τις διατάξεις του Ν. 2503/97 «περί διοικητικής αποκέντρωσης».

2. Την αριθ. 2155/29.8.1997 απόφαση Γ.Γ.Π. Θεσσαλίας «περί εξουσιοδότησης υπογραφής με εντολή Γ.Γ.Π.Θ. στους Δ/ντές Δασών».

Η ανωτέρω έκταση, η οποία απεικονίζεται με τα στοιχεία Α, Β, Γ, Δ, Α στο διάγραμμα του Δασαρχείου Λάρισας το οποίο αποτελεί αναπόσπαστο τμήμα της παρούσης θα αναδασωθεί με τη φυσική διαδικασία.

3. Τις διατάξεις των άρθρων 38 παρ. 1 και 41 παρ. 3 και του Ν. 998/79 «περί προστασίας των δασών κ.λπ.».

Η παρούσα να δημοσιευθεί στην Εφημερίδα της Κυβερνήσεως.

4. Τις α) 160417/1180/8.7.80 και β) 182447/3049/24.9.80 Δ/γές του Υπ. Γεωργίας σχετικές με την κήρυξη εκτάσεων ως αναδασωτέων.

Λάρισα, 30 Ιανουαρίου 1998

Με εντολή Γεν. Γραμ. Περιφέρειας

Ο Δ/ντης Δασών
ΒΑΣΙΛΗΣ ΝΙΚΟΥ

5. Την αριθ. 11587/30.12.97 αναφορά του Δασαρχείου Λάρισας με την οποία προτείνεται η κήρυξη της δημόσιας δασικής έκτασης των 70 στρεμμάτων που βρίσκεται στη θέση


Επίσημος

Αριθ. 38

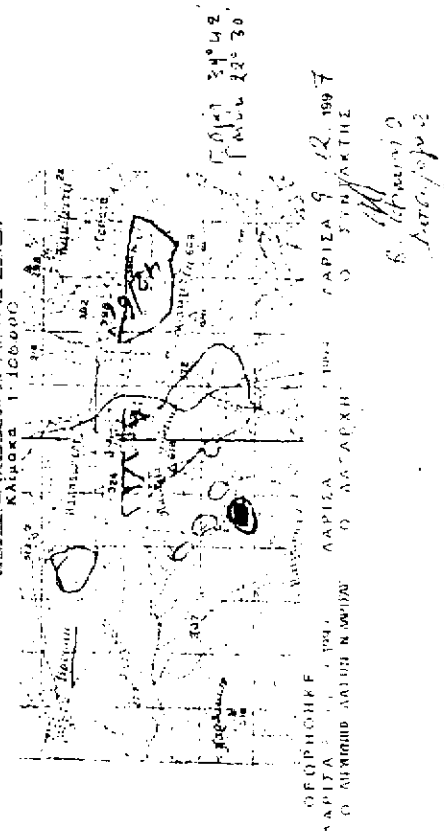
ΕΛΛΗΝΙΚΗ ΔΗΜΟΚΡΑΤΙΑ
ΠΕΡΙΦΕΡΕΙΑ ΘΕΣΣΑΛΙΑΣ
ΑΠΟΚΕΝΤΡΙΚΟ ΔΙΑΙΤΗΡΙΟ
ΛΑΡΙΣΑΣ ΠΕΡΙΦΕΡΕΙΑΣ

ΤΟΠΟΓΡΑΦΙΚΟ ΔΙΑΓΡΑΜΜΑ
ΚΑΜΜΕΝΗΣ ΔΑΣΙΚΗΣ ΕΚΤΑΣΗΣ

Δασαρχείο : ΦΑΡΣΑΛΩΝ
Καταστήματα : ΦΑΡΣΑΛΩΝ
Οκτωβός : ΑΛΟΓΟΠΑΤΙ
Θέση : ΤΟ 399
Εμβαδόν : 70 στρ
Κλίμακα 1: 5000
Κατακτημένος :
1) Α. ΔΑΣΚΑΛΗΣ
2) Α. ΔΑΣΚΑΛΗΣ
3) Α. ΔΑΣΚΑΛΗΣ
Ιδιοκτήτρια : ΔΗΜΟΣΙΟ
Μετρήματα : 8-10-1997



ΑΠΟΣΠΑΣΜΑ ΧΑΡΤΗΣ



Αριθ. 37

(4)

Κήρυξη δημόσιας δασικής έκτασης 172 στρεμμάτων ως αναδασωτέας στη θέση «Λυγαρόρεμα» περιοχή Κοινότητας Ερέτρειας.

«Λυγαρόρεμα» περιοχής Κοινότητας Ερέτρειας ως αναδασωτέας, αποφασίζουμε:

Κηρύσσουμε αναδασωτέα την δημόσια δασική έκταση των 172 στρεμμάτων, της οποίας η βλάστηση καταστράφηκε λόγω πυρκαγιάς στη θέση «Λυγαρόρεμα» περιοχής Κοινότητας Ερέτρειας και η οποία ορίζεται:

Ανατολικά: Δασικές εκτάσεις.

Δυτικά: Αγροί – Δασική έκταση

Βόρεια: Δασική έκταση – Αγροτικός δρόμος.

Νότια: Αγροί – Δασική έκταση.

Η ανωτέρω έκταση, η οποία απεικονίζεται με τα στοιχεία Α, Β, Γ, Δ, Ε, Ζ, Ι, Θ, Ι, Κ, Α στο διάγραμμα του Δασαρχείου Λάρισας το οποίο αποτελεί αναπόσπαστο τμήμα της παρούσης θα αναδασωθεί με τη φυσική διαδικασία.

Η παρούσα να δημοσιευθεί στην Εφημερίδα της Κυβερνήσεως.

Ο ΓΕΝΙΚΟΣ ΓΡΑΜΜΑΤΕΑΣ ΠΕΡΙΦΕΡΕΙΑΣ ΘΕΣΣΑΛΙΑΣ

Έχοντας υπόψη:

1. Τις διατάξεις του Ν. 2503/97 «περί διοικητικής αποκέντρωσης».

2. Την αριθμ. 2155/29.8.1997 απόφαση Γ.Γ.Π. Θεσσαλίας «περί εξουσιοδότησης υπογραφής με εντολή Γ.Γ.Π.Θ. στους Δ/ντές Δασών».

3. Τις διατάξεις των άρθρων 38 παρ. 1 και 41 παρ. 3 και του Ν. 998/79 «περί προστασίας των δασών κ.λπ.».

4. Τις α) 160417/1180/8.7.80 και β) 182447/3049/24.9.80 Δ/γές του Υπ. Γεωργίας σχετικές με την κήρυξη εκτάσεων ως αναδασωτέων.

5. Την αριθ. 11586/30.12.97 αναφορά του Δασαρχείου Λάρισας με την οποία προτείνεται η κήρυξη της δημόσιας δασικής έκτασης των 172 στρεμμάτων που βρίσκεται στη θέση

Λάρισα, 3 Φεβρουαρίου 1998

Με εντολή Γεν. Γραμ. Περιφέρειας
Ο Δ/ντης Δασών
ΒΑΣΙΛΗΣ ΝΙΚΟΥ

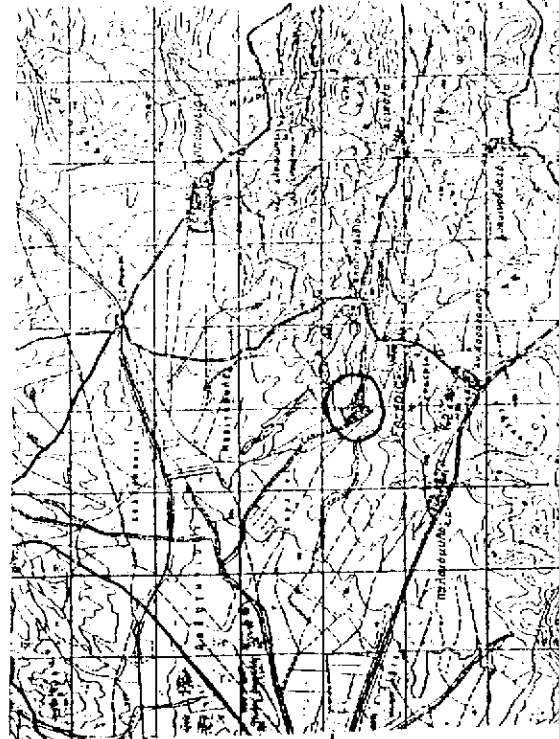
ΠΕΡΙΟΣ ΘΕΣΣΑΛΙΑΣ
ΔΙΕΥΘΥΝΣΗ ΔΑΣΩΝ
ΔΑΣΑΡΧΕΙΟ ΛΑΡΙΣΑΣ
ΔΙΑΣΤΟΜΕΙΟ ΦΛΩΤΙΩΝ

ΤΟΠΟΓΡΑΦΙΚΟ ΔΙΑΓΡΑΜΜΑ
ΚΑΜΜΕΝΗΣ ΔΑΣΙΚΗΣ ΕΚΤΑΣΗΣ

Δασονομείο: ΦΑΣΙΔΑΛΩΝ
Κοινότητα: ΕΡΕΤΡΕΙΑΣ
Θέση: ΛΥΓΑΡΟΡΕΜΑ
Εμβαδό: 172 στρ
Χάρη: 1:5000
Κλίμακα: 1:5000
Χαρακτηρισμός: Δασική Έκταση
Περιοχή: Δασική

Συμβολοποιήθηκε στο Ν.Ι.Α.Μ. μέρος της εκτάσεως

στην ε. περιγραφή θα υπάρχει το ίδιο συμβολοποιήθηκε



Φωτολήπτης: Λάρισα - 1997
Ο Δ/ντης Δασών

Αριθ. 36

Κήρυξη δημόσιας δασικής έκτασης 164 στρεμμάτων ως αναδασωτέας στη θέση «Γελαδαριά» περιοχή Κοινότητας Πολυδαμείου συν. Ρηγαίου.

Ο ΓΕΝΙΚΟΣ ΓΡΑΜΜΑΤΕΑΣ ΠΕΡΙΦΕΡΕΙΑΣ ΘΕΣΣΑΛΙΑΣ

Έχοντας υπόψη:

- 1. Τις διατάξεις του Ν. 2503/97 «περί διοικητικής αποκέντρωσης».
- 2. Την αριθμ. 2155/29.8.1997 απόφαση Γ.Γ.Π. Θεσσαλίας «περί εξουσιοδότησης υπογραφής με εντολή Γ.Γ.Π.Θ. στους Δ/ντές Δασών».
- 3. Τις διατάξεις των άρθρων 38 παρ. 1 και 41 παρ. 3 και του Ν. 998/79 «περί προστασίας των δασών κ.λπ.».
- 4. Τις α) 160417/1180/8.7.80 και β) 182447/3049/24.9.80 Δ/γές του Υπ. Γεωργίας σχετικές με την κήρυξη εκτάσεων ως αναδασωτέων.
- 5. Την αριθ. 11585/30.12.97 αναφορά του Δασαρχείου Λάρισας με την οποία προτείνεται η κήρυξη της δημόσιας δασικής έκτασης των 164 στρεμμάτων που βρίσκεται στη θέση «Γελαδαριά» συν. Ρηγαίου περιοχής Κοινότητας Πολυδα-

(5) μείου ως αναδασωτέας, αποφασίζουμε:

Κηρύσσουμε αναδασωτέα την δημόσια δασική έκταση των 164 στρεμμάτων, της οποίας η βλάστηση καταστράφηκε λόγω πυρκαγιάς στη θέση «Γελαδαριά» περιοχή Κοινότητας Πολυδαμείου συν. Ρηγαίου και η οποία ορίζεται:

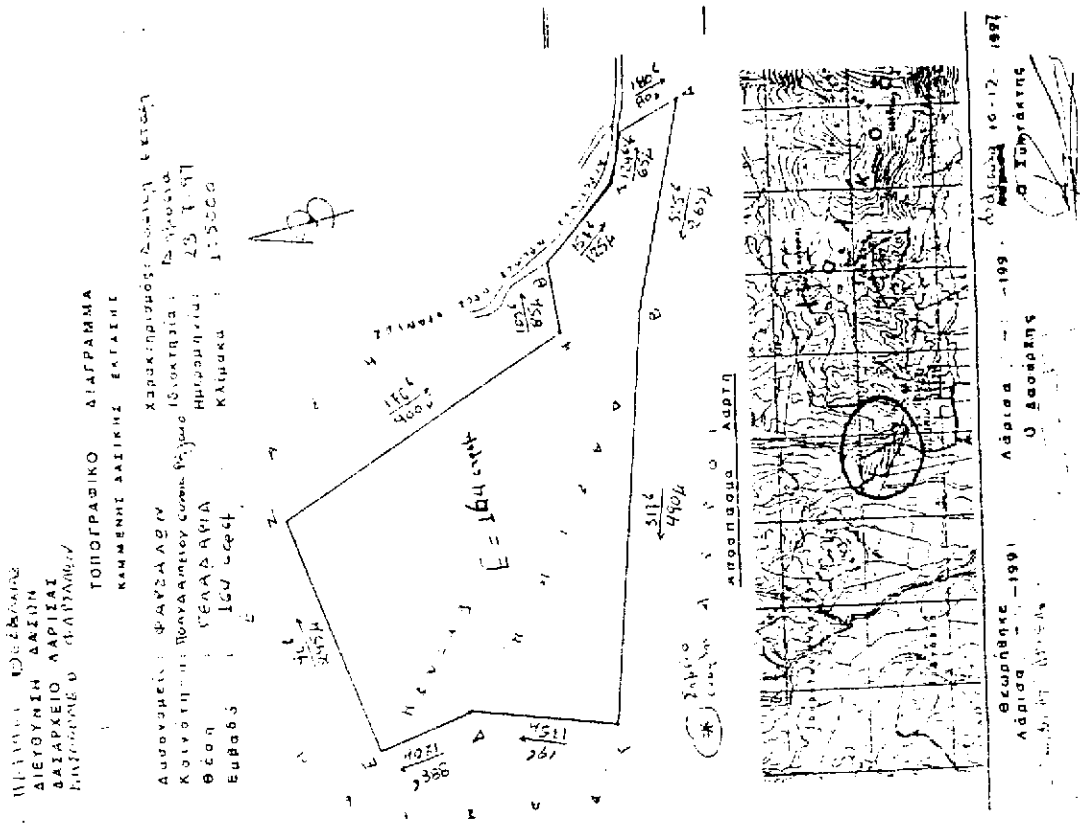
- Ανατολικά: Αγροτικός δρόμος – Δασική έκταση.
- Δυτικά: Αγροτικός δρόμος – Δασική έκταση.
- Βόρεια: Αγροτικός δρόμος – Δασική έκταση.
- Νότια: Αγροί – Δασική έκταση.

Η ανωτέρω έκταση, η οποία απεικονίζεται με τα στοιχεία Α, Β, Γ, Δ, Ε, Ζ, Η, Θ, Ι, Κ, Α στο διάγραμμα του Δασαρχείου Λάρισας το οποίο αποτελεί αναπόσπαστο τμήμα της παρούσης θα αναδασωθεί με τη φυσική διαδικασία.

Η παρούσα να δημοσιευθεί στην Εφημερίδα της Κυβερνήσεως.

Λάρισα, 2 Φεβρουαρίου 1998

Με εντολή Γεν. Γραμ. Περιφέρειας
Ο Δ/ντης Δασών
ΒΑΣΙΛΗΣ ΝΙΚΟΥ



ΠΟΛΕΟΔΟΜΙΑ**ΑΠΟΦΑΣΕΙΣ**

Αριθ. 3469/689

(7)

Τροποποίηση της 15552/3112/20.5.1997 απόφασης του Υπουργού Περιβάλλοντος, Χωροταξίας και Δημοσίων Έργων «Αναστολή έκδοσης οικοδομικών αδειών και οικοδομικών εργασιών στην εντός του εγκεκριμένου ρυμοτομικού σχεδίου περιοχή, οικοδομικό τετράγωνο 66, του Δήμου Βούλας (Ν. Αττικής)» (Δ' 458).

**Ο ΥΠΟΥΡΓΟΣ ΠΕΡΙΒΑΛΛΟΝΤΟΣ,
ΧΩΡΟΤΑΞΙΑΣ ΚΑΙ ΔΗΜΟΣΙΩΝ ΕΡΓΩΝ**

Έχοντας υπόψη:

1. Τις διατάξεις των άρθρων 8 και 85Α του από 17.7.1923 Ν.Δ/τος «Περί σχεδίων πόλεων κ.λπ.» (Α' 228), όπως μεταγενέστερα τροποποιήθηκαν και συμπληρώθηκαν.
2. Τις διατάξεις του άρθρου 99 παρ. 3 του Ν. 1892/1990, «Για τον εκσυγχρονισμό και την ανάπτυξη και άλλες διατάξεις» (Α' 101), που αντικαταστάθηκε με την παρ. 2 του άρθρου 7 του Ν. 20252/1992 «Μέτρα για την αντιμετώπιση του νέφους και πολεοδομικές ρυθμίσεις» (Α' 94).
3. Τις διατάξεις του άρθρου 29Α του Ν. 1558/1985, «Κυβέρνηση και Κυβερνητικά Όργανα» (Α' 137), όπως αυτό προστέθηκε με το άρθρο 27 του Ν. 2081/1992 (Α' 154) και αντικαταστάθηκε με την παραγρ. 2α του άρθρου 1 του Ν. 2469/1997 (Α' 38).

4. Τις διατάξεις της παρ. 5 του άρθρου 12 του Ν. 1647/1986 «Οργανισμός Κτηματολογίου και Χαρτογραφήσεων Ελλάδας (ΟΚΧΕ) και άλλες σχετικές διατάξεις» (Α' 141).

5. Τις διατάξεις της παρ. Β' του άρθρου 1 του Π.Δ/τος 28/28.1.1993 «Καθορισμός αρμοδιοτήτων που διατηρούνται από τον Υπουργό και τις Περιφερειακές Υπηρεσίες διανομαρχιακού επιπέδου του Υπουργείου Περιβάλλοντος, Χωροταξίας και Δημοσίων Έργων (Α' 9)».

6. Το υπ' αριθ. 133/1997 υπηρεσιακό σημείωμα της Δ/σης Πολεοδομικού Σχεδιασμού.

7. Το γεγονός ότι από τις κανονιστικές διατάξεις αυτής της απόφασης δεν προκαλείται δαπάνη σε βάρος του κρατικού προϋπολογισμού και του οικείου Ο.Τ.Α., αποφασίζουμε:

1. Τροποποιείται η 15552/3112/20.5.1997 απόφαση του Υπουργού Περιβάλλοντος, Χωροταξίας και Δημοσίων Έργων (Δ' 458) με τη διαγραφή των λέξεων «και οικοδομικών εργασιών», από τον τίτλο και την παράγραφο 1 αυτής.

2. Η ισχύς της παρούσας απόφασης αρχίζει από τη δημοσίευσή της στην Εφημερίδα της Κυβερνήσεως.

Η παρούσα να δημοσιευθεί στην Εφημερίδα της Κυβερνήσεως.

Αθήνα, 10 Φεβρουαρίου 1998

Ο ΥΠΟΥΡΓΟΣ

ΚΩΣΤΑΣ ΛΑΛΙΩΤΗΣ